

Réunions publiques d'information

Projet 6 bassines sur le bassin du Curé

Mercredi 20 Juin

20h - Gué d'Alleré

Salle des fêtes

Enquête publique

Du 4 juin au 5 juillet 2018

Mercredi 27 Juin

20h - St Sauveur d'Aunis

Centre de rencontres, rue du 8 mai

Un projet...

Surdimensionné

Inéquitable

Dangereux pour

l'environnement

Jeudi 28 Juin

20h - Périgny

Centre municipal d'animation, 10 rue du Péré

Un projet...

Surdimensionné

Inéquitable

Dangereux pour

l'environnement

Mercredi 27 Juin

20h - St Sauveur d'Aunis

Centre de rencontres, rue du 8 mai

Jeudi 28 Juin

20h - Périgny

Centre municipal d'animation, 10 rue du Péré

Pour plus d'informations, consulter le site internet de Nature Environnement 17

www.nature-environnement17.org



Projet 6 bassines sur le bassin du Curé

Mercredi 20 Juin

20h - Gué d'Alleré

Salle des fêtes

Enquête publique

Du 4 juin au 5 juillet 2018

Mercredi 27 Juin

20h - St Sauveur d'Aunis

Centre de rencontres, rue du 8 mai


Jeudi 28 Juin

20h - Périgny

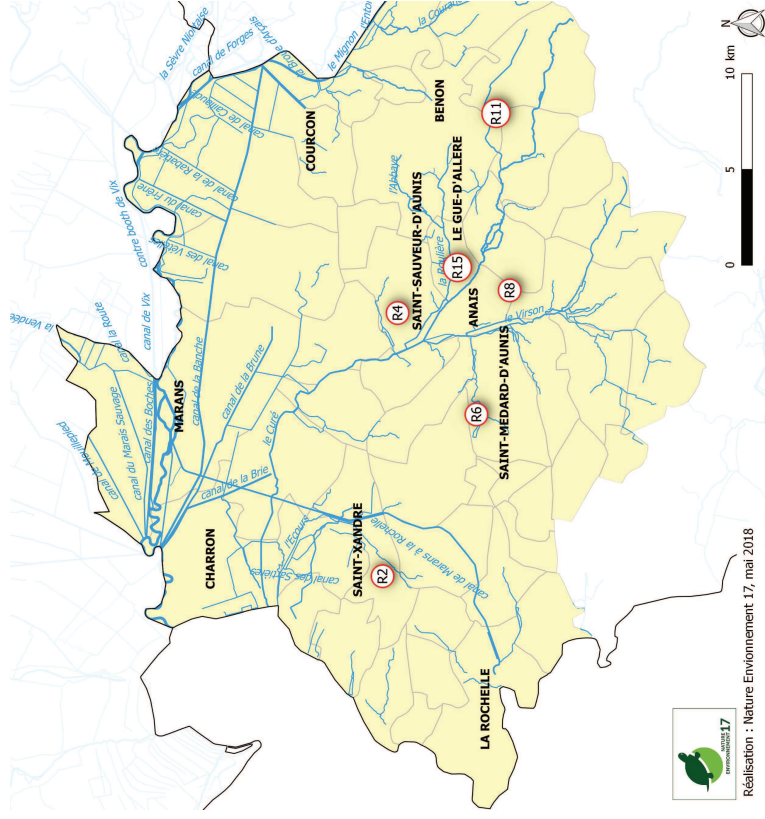
Centre municipal d'animation, 10 rue du Péré

Pour plus d'informations, consulter le site internet de Nature Environnement 17

www.nature-environnement17.org



Chiffres clés pour ce projet de 6 bassines

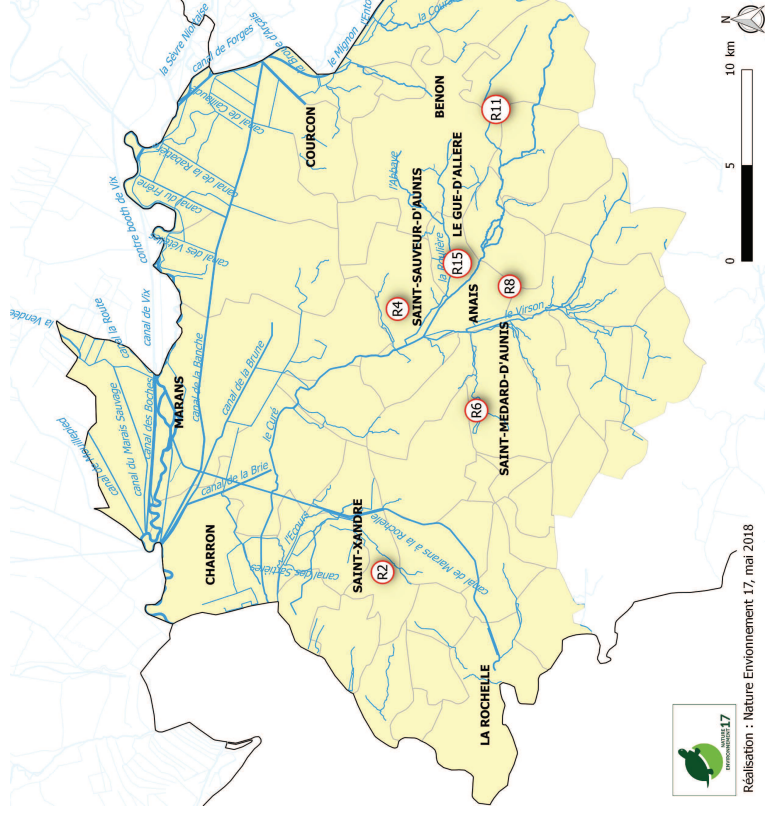


- **Coût 9.3 millions d'€ HT** (dont 70% d'argent public soit 6.5 millions d'€);
- **1,66 millions de m³ (Mm³) d'eau stockés;**
- **Bénéficiaires : 13 exploitants agricoles, soit 2% des agriculteurs du bassin ;**
- **Une augmentation de prélèvements totaux de 9% par rapport à la moyenne des consommations sur le bassin les 10 dernières années;**
- **34 ha d'emprise sur les terres agricoles et les zones naturelles;**
- **Communes concernées : St Xandre (R2), St Sauveur (R4), St Médard (R6), Anais (R8), Benon (R11), Le Gué d'Alleré (R15).**

Enquête publique - Du 4 juin au 5 juillet 2018

Imprimé par nos soins - Ne pas jeter sur la voie publique

Chiffres clés pour ce projet de 6 bassines



- **Coût 9.3 millions d'€ HT** (dont 70% d'argent public soit 6.5 millions d'€);
- **1,66 millions de m³ (Mm³) d'eau stockés;**
- **Bénéficiaires : 13 exploitants agricoles, soit 2% des agriculteurs du bassin ;**
- **Une augmentation de prélèvements totaux de 9% par rapport à la moyenne des consommations sur le bassin les 10 dernières années;**
- **34 ha d'emprise sur les terres agricoles et les zones naturelles;**
- **Communes concernées : St Xandre (R2), St Sauveur (R4), St Médard (R6), Anais (R8), Benon (R11), Le Gué d'Alleré (R15).**

Enquête publique - Du 4 juin au 5 juillet 2018

Imprimé par nos soins - Ne pas jeter sur la voie publique